

МИНИСТЕРСТВО ОБРАЗОВАНИЯ И НАУКИ ХАБАРОВСКОГО КРАЯ

**Краевое государственное автономное образовательное учреждение
среднего профессионального образования
Хабаровский технологический колледж**

**ПАСПОРТ ДОСТУПНОСТИ
объекта социальной инфраструктуры**

г.Хабаровск
2014

СОГЛАСОВАНО

Директор КГАОУ СПО ХТК

Л.В.Менялова

«11» декабря 2014 г.

УТВЕРЖДАЮ

Председатель комиссии,

директор КГКУ «Центр социальной

поддержки населения по г. Хабаровску

В.Н.Сергиенко

«11» декабря 2014 г.

ПАСПОРТ ДОСТУПНОСТИ объекта социальной инфраструктуры

1. Общие сведения об объекте

1.1. Наименование (вид) объекта: Краевое государственное автономное образовательное учреждение среднего профессионального образования "Хабаровский технологический колледж".

1.2. Адрес объекта: 680000, Хабаровский край, город Хабаровск, ул. Московская, дом 6

1.3. Сведения о размещении объекта:

- отдельно стоящее здание: всего по дому 5681,8 кв.м; 3 этажа 1-ый корпус – 2610,9 кв.м, 4 этажа 2-ой корпус – 3070,9 кв.м
- часть здания ___ - ___ этажей (или на ___ - ___ этаж ___ - ___ кв.м)
- наличие прилегающего земельного участка: 233,7 кв.м

1.4. Год постройки здания: 1953 г., последнего капитального ремонта: -

1.5. Дата предстоящих плановых ремонтных работ: текущего - ежегодно, капитального – 2016 г.

Сведения об организации, расположенной на объекте

1.6. Название организации (учреждения), (полное юридическое наименование – согласно Уставу, краткое наименование): Краевое государственное автономное образовательное учреждение «Хабаровский технологический колледж» (КГАОУ СПО ХТК)

1.7. Юридический адрес организации (учреждения): 680000, Хабаровский край, город Хабаровск, ул. Московская, 6

1.8. Основание для пользования объектом: оперативное управление

1.9. Форма собственности: краевая государственная

1.10. Территориальная принадлежность: региональная

1.11. Вышестоящая организация (наименование): Министерство образования и науки Хабаровского края

1.12. Адрес вышестоящей организации, другие координаты: 680002, город Хабаровск, ул. Фрунзе, 72

2. Характеристика деятельности организации на объекте

2.1 Сфера деятельности: образовательная деятельность

2.2 Виды оказываемых услуг: образовательные услуги

2.3 Форма оказания услуг: на объекте, дистанционно

2.4 Категории обслуживаемого населения по возрасту: от 16 лет

2.5 Категории обслуживаемых инвалидов: инвалиды, передвигающиеся на коляске, инвалиды с нарушениями опорно-двигательного аппарата; нарушениями слуха, нарушениями умственного развития

2.6 Плановая мощность: посещаемость (количество обслуживаемых в день), вместимость, пропускная способность: 50 чел.

2.7 Участие в исполнении ИПР инвалида, ребенка-инвалида (да, нет): нет

3. Состояние доступности объекта

3.1 Путь следования к объекту пассажирским транспортом

(описать маршрут движения с использованием пассажирского транспорта)

Городской автотранспорт: остановка «Ленинградская»: троллейбус №1, автобусы №14, 34, 56, 333; 29, 21, 55; маршрутное такси №60, 61К, остановка «Педагогический университет»: троллейбус №1, автобусы №14, 56, 29, 21, 55; маршрутное такси №60, остановка «Дом одежды»: автобусы №4, 34; маршрутное такси №61С, Указанные маршруты позволяют доехать до колледжа из различных районов города.

Наличие адаптированного пассажирского транспорта к объекту: нет.

3.2 Путь к объекту от ближайшей остановки пассажирского транспорта:

3.2.1 расстояние до объекта от остановки транспорта: «Дом одежды» - 50 м

3.2.2 время движения (пешком): 1,5 мин.

3.2.3 наличие выделенного от проезжей части пешеходного пути (да, нет): да

3.2.4 Перекрестки: *нерегулируемые; регулируемые, со звуковой сигнализацией, таймером; нет*: нет

3.2.5 Информация на пути следования к объекту (*акустическая, тактильная, визуальная; нет*): нет

3.2.6 Перепады высоты на пути: есть, выбоины в асфальтовом покрытии 2 см и более, перепад по высоте в месте соединения асфальтового покрытия второстепенной дороги, ведущей к магазину «Максим», и прилегающей к колледжу территории - 15 см

Их обустройство для инвалидов на коляске: нет.

3.3 Организация доступности объекта для инвалидов – форма обслуживания*

№№ п/п	Категория инвалидов (вид нарушения)	Вариант организации доступности объекта (формы обслуживания)*
1.	Все категории инвалидов и МГН <i>в том числе инвалиды:</i>	ДУ, Б
2	передвигающиеся на креслах-колясках	ДУ
3	с нарушениями опорно-двигательного аппарата	ДУ
4	с нарушениями зрения	ДУ
5	с нарушениями слуха	Б
6	с нарушениями умственного развития	Б

* - указывается один из вариантов: «А», «Б», «ДУ», «ВНД»

3.4 Состояние доступности основных структурно-функциональных зон

№п/п	Основные структурно-функциональные зоны	Состояние доступности, в том числе для основных категорий инвалидов**
1	Территория, прилегающая к зданию (участок)	ДП-И (Г, У) ДЧ-И (К, О, С)
2	Вход (входы) в здание	ДП-И (Г, У) ДУ (К, О, С)
3	Путь (пути) движения внутри здания (в т.ч. пути эвакуации)	ДП-И (Г, У) ДЧ-И (К, О, С)
4	Зона целевого назначения здания (целевого посещения объекта)	ДП-И (У) ДЧ-И (К, О, Г, С)
5	Санитарно-гигиенические помещения	ДЧ-И (К, С) ДП-И (О, Г, У)
6	Система информации и связи (на всех зонах)	ДЧ-В (К, О, Г, У, С)
7	Пути движения к объекту (от остановки транспорта)	ДП-И (Г, У) ДЧ-И (К, О, С)

** Указывается: **ДП-В** - доступно полностью всем; **ДП-И** (К, О, С, Г, У) – доступно полностью избирательно (указать категории инвалидов); **ДЧ-В** - доступно частично всем; **ДЧ-И** (К, О, С, Г, У) – доступно частично избирательно (указать категории инвалидов); **ДУ** - доступно условно, **ВНД** – временно недоступно

3.5 Итоговое заключение о состоянии доступности объекта социальной инфраструктуры:

Основные функциональные зоны соответствуют нормативам и доступны полностью инвалидам категории Г и У (ДП-И (Г, У), за исключением зоны целевого назначения (учебного класса) для категории Г, где необходима установка звукоусиливающей аппаратуры индивидуального пользования.

Частично доступен путь движения к зданию и прилегающая территория для инвалидов К, О, С (ДЧ-И (К, О, С)). В этих зонах необходим частичный ремонт асфальтового покрытия, установка указателей движения, организация парковочного места для автотранспорта инвалидов.

Вход в здание инвалидов категории К, О доступен при условии вызова сигнальной кнопкой персонала, для категории С – при условии размещения предупредительных полос и рельефных обозначений (ДУ-И (К, О, С)).

Частично доступны пути движения внутри здания, в зонах целевого назначения, туалетной комнате инвалидам категорий К, О, С (ДЧ-И (К, О, С)). Для доступности этих зон необходимо расширить дверные проемы, установить пандус и недостающие поручни, приобрести специальную мебель, телефон-автомат, указатели.

Система информации и связи частично доступна всем категориям инвалидов (ДЧ-В (К, О, Г, У, С)). Требуется установка световых сигнализаторов, селекторной связи, размещение знаков визуальной информации.

В целях обеспечения доступности объекта для инвалидов и других МНГ требуется обустройство в порядке текущего ремонта, индивидуального решения с ТСП, приобретение технических средств для адаптации.

4. Управленческое решение

4.1. Рекомендации по адаптации основных структурных элементов объекта

№№ п \п	Основные структурно-функциональные зоны объекта	Рекомендации по адаптации объекта (вид работы)*
1	Территория, прилегающая к зданию (участок)	Ремонт текущий, индивидуальное решение с ТСП
2	Вход (входы) в здание	Ремонт капитальный и текущий, индивидуальное решение с ТСП
3	Путь (пути) движения внутри здания (в т.ч. пути эвакуации)	Ремонт капитальный и текущий, индивидуальное решение с ТСП
4	Зона целевого назначения здания (целевого посещения объекта)	Ремонт капитальный и текущий индивидуальное решение с ТСП
5	Санитарно-гигиенические помещения	Ремонт текущий
6	Система информации на объекте (на всех зонах)	Ремонт текущий, индивидуальное решение с ТСП
7	Пути движения к объекту (от остановки транспорта)	Ремонт текущий
8	Все зоны и участки	Ремонт капитальный и текущий, индивидуальное решение с ТСП

*- указывается один из вариантов (видов работ): не нуждается; ремонт (текущий, капитальный); индивидуальное решение с ТСП; технические решения невозможны – организация альтернативной формы обслуживания

4.2. Период проведения работ: 2014 – 2016 г.г.

в рамках исполнения Плана адаптации учреждения к потребностям инвалидов и других маломобильных групп населения, плана подготовки учреждения к 2014-2015 учебному году.

4.3 Ожидаемый результат (по состоянию доступности) после выполнения работ по адаптации: ДП-И (У, Г, О), ДЧ-И (К, С).

Оценка результата исполнения программы, плана (по состоянию доступности):

4.4. Для принятия решения требуется, не требуется (*нужное подчеркнуть*): согласование с надзорными органами в сфере проектирования и строительства; техническая экспертиза, разработка проектно-сметной документации, согласование с вышестоящей организацией.

Имеется заключение уполномоченной организации о состоянии доступности объекта (*наименование документа и выдавшей его организации, дата*), прилагается: нет.

4.5. Информация размещена (обновлена) на Карте доступности Хабаровского края (*дата, наименование сайта, портала*): 22.12.14 на сайте <http://zhit-vmeste.ru>


5. Особые отметки

Паспорт сформирован на основании:

1. Анкеты (информации об объекте) от 31 июля 2014 г.,
2. Акта обследования объекта: от 31 июля 2014 г.

Председатель комиссии, паспортизируемого объекта:
Менякова Л.В., директор КГАОУ СПО ХТК

(Ф.И.О., должность)



(Подпись)


Комиссия по проведению обследования доступности КГАОУ СПО ХТК для
МГН и инвалидов (Приказ № 46а от 16.05.03.2014г.)

(название комиссии, утверждающей паспорт доступности объекта социальной
инфраструктуры)

Члены комиссии:

Выдрина Н.М., заместитель директора

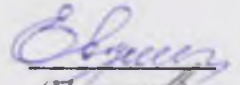
(Ф.И.О., должность)



(Подпись)

Евтушенко Ю.Н., зам.директора по ПО


(Ф.И.О., должность)



(Подпись)

Тураков И.В., зам.директора по АХР


(Ф.И.О., должность)



(Подпись)

Жаркова Т.И., администратор

(Ф.И.О., должность)




(Подпись)

В том числе, представители общественных организаций инвалидов:

Стоев Е.И., председатель отделения Хабаровской краевой
общероссийской общественной организации
«Всероссийское общество инвалидов» г.Хабаровска

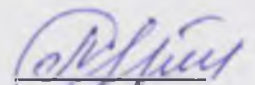
(Ф.И.О., должность)



(Подпись)

Грец Л.С., председатель Хабаровского краевого
отделения Всероссийского общества глухих


(Ф.И.О., должность)



(Подпись)

Зенкова Е.А., председатель Хабаровской региональной
организации Всероссийского общества слепых


(Ф.И.О., должность)




(Подпись)

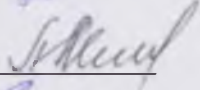
Комиссия по проведению паспортизации приоритетных объектов
социальной инфраструктуры города Хабаровска

Председатель:

Заместитель директора ЦСПН по г. Хабаровску Н.М. Кандаурова  _____


Члены комиссии:

Заместитель начальника ОСПН по Северному округу Т.Ю. Недбаева  _____

Заместитель начальника ОСПН по Центральному округу Л.Н. Мотова  _____

Заместитель начальника ОСПН по Южному округу С.А. Круглова  _____

Начальник сектора ресурсного обеспечения А.С. Кузьмин  _____

Ведущий специалист сектора ресурсного обеспечения Ю.А. Артамонов  _____

МИНИСТЕРСТВО ОБРАЗОВАНИЯ И НАУКИ ХАБАРОВСКОГО КРАЯ

**Краевое государственное автономное
профессиональное образовательное учреждение
«Хабаровский технологический колледж»**

**ПАСПОРТ ДОСТУПНОСТИ
объекта социальной инфраструктуры
(дополнение)**

г.Хабаровск
2017

СОГЛАСОВАНО

Хабаровская местная организация Всероссийского общества слепых,
680000, г. Хабаровск, ул. Ленина, 11

Лысенко М.А.



УТВЕРЖДАЮ
Директор КГА ПОУ ХТК

Л.В. Менякова

« 23 » 09 2017г.



ПАСПОРТ ДОСТУПНОСТИ объекта социальной инфраструктуры

1. Общие сведения об объекте

1.1 Наименование (вид) объекта: Краевое государственное автономное профессиональное образовательное учреждение «Хабаровский технологический колледж».

1.2 Адреса объектов: 680000, Хабаровский край, город Хабаровск, ул. Московская, д.6а, ул. Ким Ю Чена, д.38.

1.3 Сведения о размещении объекта:

по ул. Московская, д.6а

- отдельно стоящее здание: всего по дому 1509,6 кв.м
- часть здания _- этажей (или на _- этаж _- кв.м)
- наличие прилегающего земельного участка: 789 кв.м;

по ул. Ким Ю Чена, д.38

- отдельно стоящее здание: всего по дому 4039,2 кв.м
- часть здания _- этажей (или на _- этаж _- кв.м)
- наличие прилегающего земельного участка: 10379 кв.м;

1.4 Год постройки здания: 1962 , 1974

1.5 Дата предстоящих плановых ремонтных работ: текущего – ежегодно, капитального -

1.6 Название организации (учреждения), (полное юридическое наименование, согласно Уставу, краткое наименование): Краевое государственное автономное профессиональное образовательное учреждение «Хабаровский технологический колледж» (КГА ПОУ ХТК).

1.7 Юридический адрес организации (учреждения): 680000, Хабаровский край, город Хабаровск, ул. Московская, д.6.

1.8 Основание для пользования объектами: оперативное управление

1.9 Форма собственности: краевая государственная автономная

1.10 Территориальная принадлежность: региональная

1.11 Учредитель: министерство образования и науки Хабаровского края

1.12 Адрес учредителя: 680000, Хабаровский край, город Хабаровск, ул. Фрунзе, д.72

2. Характеристика деятельности организации на объектах

Дополнительная информация: сфера деятельности учреждения – образование, оказание образовательных услуг.

3. Состояние доступности объекта

3.1 Путь следования к объекту пассажирским транспортом

(описать маршрут движения с использованием пассажирского транспорта)

Городской автотранспорт: остановка «Ленинградская»: троллейбус №1, автобусы №14, 34, 56, 333, 29, 21, 55; маршрутное такси №60, 61К, остановка «Педагогический университет»: троллейбус №1, автобусы №14, 56, 29, 21, 55; маршрутное такси №60, остановка «Дом одежды»: автобусы №4, 34; маршрутное такси №61С, Указанные маршруты позволяют доехать до колледжа из различных районов города.

Наличие адаптированного пассажирского транспорта к объекту: нет.

3.2 Путь к объекту от ближайшей остановки пассажирского транспорта:

3.2.1 расстояние до объекта от остановки транспорта: «Дом одежды» - 50 м

3.2.2 время движения (пешком): 1,5 мин.

3.2.3 наличие выделенного от проезжей части пешеходного пути (да, нет): да

3.2.4 Перекрестки: нерегулируемые, регулируемые, со звуковой сигнализацией, таймером; нет: нет

3.2.5 Информация на пути следования к объекту (акустическая, тактильная, визуальная; нет): нет

3.2.6 Перепады высоты на пути: есть, выбоины в асфальтовом покрытии 2 см и более, перепад по высоте в месте соединения асфальтового покрытия второстепенной дороги, ведущей к магазину «Максим», и прилегающей к колледжу территории – 15 см

Их обустройство для инвалидов на коляске: нет.











